

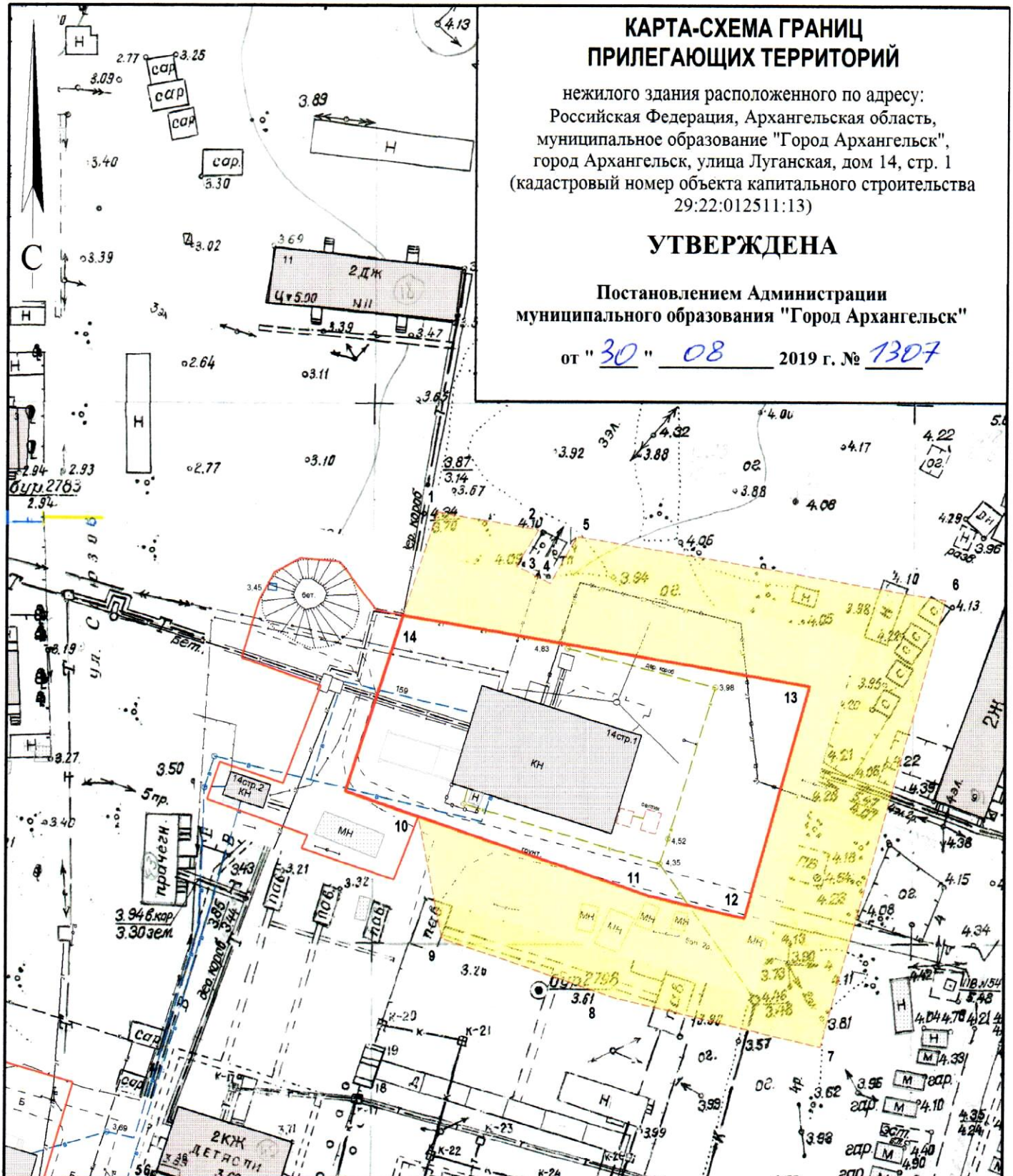
КАРТА-СХЕМА ГРАНИЦ ПРИЛЕГАЮЩИХ ТЕРРИТОРИЙ

нежилого здания расположенного по адресу:
Российская Федерация, Архангельская область,
муниципальное образование "Город Архангельск",
город Архангельск, улица Луганская, дом 14, стр. 1
(кадастровый номер объекта капитального строительства
29:22:012511:13)

УТВЕРЖДЕНА

Постановлением Администрации
муниципального образования "Город Архангельск"



от "30" 08 2019 г. № 1307



Система координат МСК-29

Обозначение характерных точек границ	координаты, м	
	X	Y
1	661078.97	2515993.22
2	661076.48	2516012.07
3	661069.53	2516008.29
4	661066.58	2516014.62
5	661075.52	2516019.35
6	661066.40	2516088.05
7	660982.61	2516068.37
8	660990.00	2516030.22
9	660999.88	2515997.43
10	661022.36	2515992.13
11	661009.44	2516035.02
12	661005.90	2516053.29
13	661049.48	2516063.53
14	661059.52	2515987.72

УСЛОВНЫЕ ОБОЗНАЧЕНИЯ:

-  изображение границ земельного участка по ул. Луганская, дом 14, стр. 1
-  изображение границ прилегающих территорий

Масштаб 1 : 1000